

# GEODIS

GEODIS SARAJEVO


"Geodis d.o.o. Sarajevo" preduzeće za trgovinu geodetskim instrumentima, hardware, software, perifernom opremom, uslugama geodetskog premjeravanja, obrade podataka i izradom geoinformacijskih digitalnih sistema (GIS i KIS).

Generalni distributer Instrumentata




TOPCON

Serije Totalnih stanica GTS



Automatski i Digitalni Niveliri

JPS



Pored instrumenata Firma Geodis vam nudi kompletnu opremu za jedan moderan geodetski biro.  
Budite na{ partner, ne}ete se pokajati.

Bosna i Hercegovina  
71000 Sarajevo, Dolina 6/II

Tel. i Fax: +387 71 200 303  
E-mail geodis@bih.net.ba


**TC605/L · TC805/L · TC905/L**

Tačnost mjerenja: uglova:	5"	3"	2"
dužina:	3mm+3ppm	2mm+2ppm	
Domet (s jednom prizmom):	1100 m.	2500 m.	

**Totalne stanice**  
(Elektronski tahimetri)  
za katastar i  
inženjersku  
geodeziju

**Integralni mjerni programi za:**

- unos koord. stajališta
- orijentacija
- slobodna stanica
- koord. ciljne tačke
- dužina između dvije tačke
- iskolčavanje
- računanje površine
- brzo mjerenje i registriranje



**GeoWILD**

Sarajevo

Tel./fax: ++387 71 667-1111

Ekskluzivno pravo prodaje  
za Bosnu i Hercegovinu  
geodetskih i fotogrametrijskih

instrumenata i pribora  
firme Leica Heerbrugg-Schweiz

*Leica*